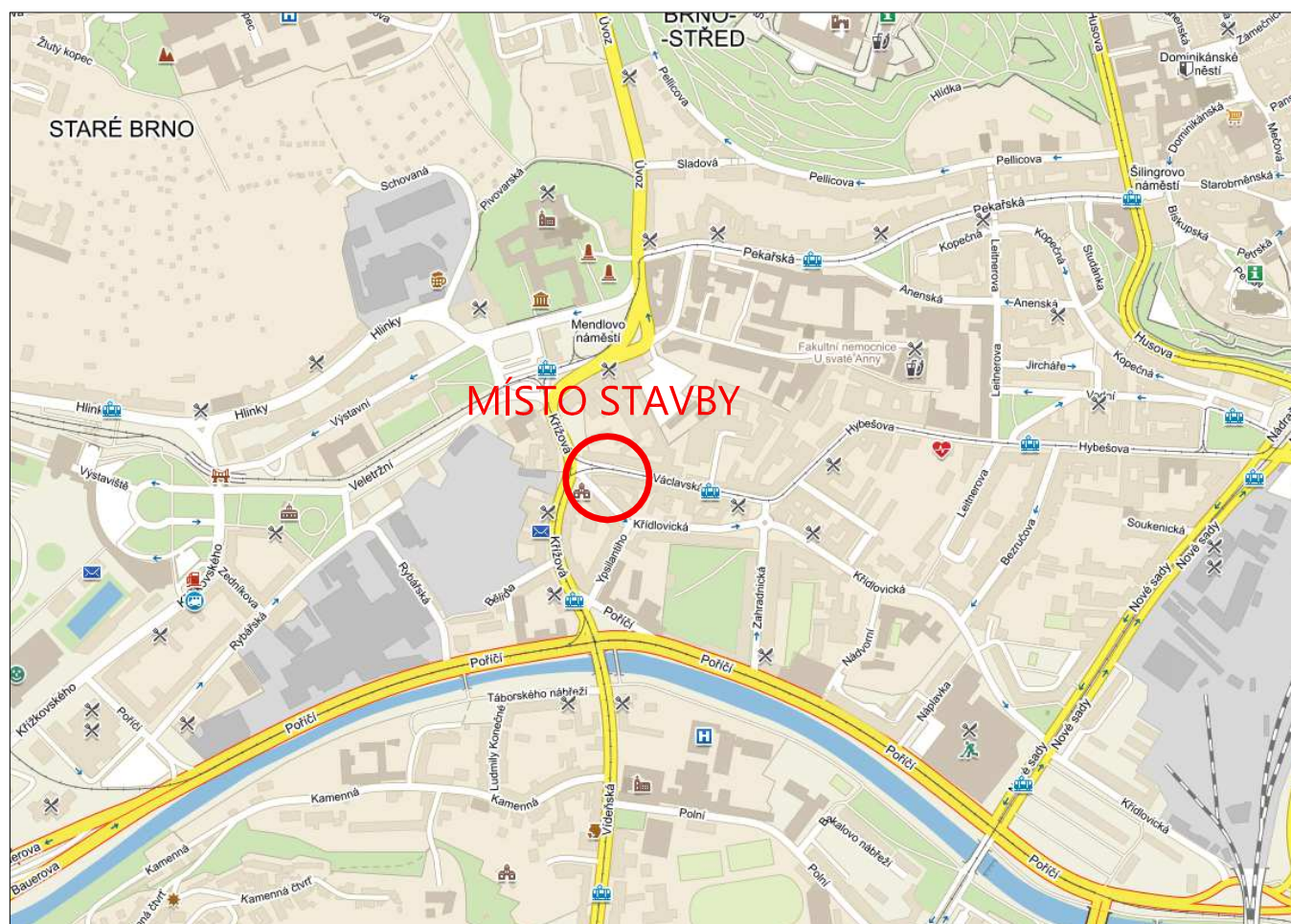


# SITUACE ŠIRŠÍCH VZTAHŮ, M 1:10 000



Veškerá práva vyhrazena. Tento výkres je duševním vlastnictvím firmy TOLZA, spol. s r. o.

Investor: Statutární město Brno, městská část Brno - Střed, Dominikánská 2, 601 69 Brno

Stupeň: Dokumentace provádění stavby

Index:

Číslo paré:

Architekt:

Zodp. projektant:  
Ing. arch. J. Gerö

Kontroloval:  
Ing. T. Surý

Vypracoval:  
Ing. T. Surý

**TOLZA**

TOLZA, spol. s r. o.

Kaštanová 64, 620 00 Brno

e-mail: info@tolza.cz

Zakázka:

Rekonstrukce bytového domu, Václavská  
Václavská 31/15, 603 00 Brno

Číslo zakázky:

495

Objekt:

C. Situační výkresy

Datum:

Říjen 2016

Měřítko:

1:10 000

Obsah:

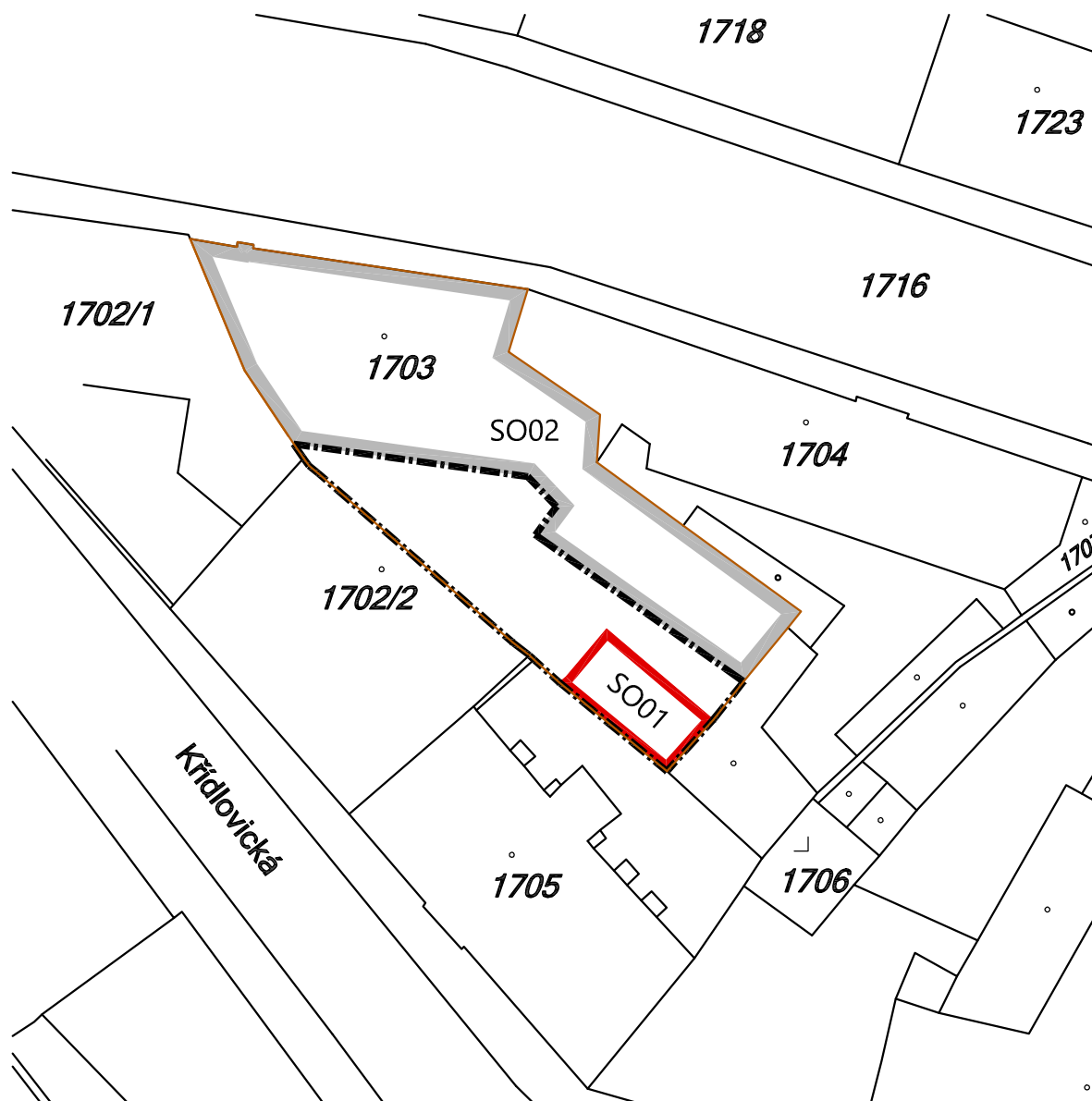
Situace širších vztahů

Číslo výkresu:

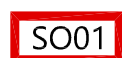
C.1.

Název souboru: C. Situační výkresy.dwg

# SITUACE - KATASTRÁLNÍ MAPA, M 1:500



## LEGENDA MATERIÁLŮ



SO01 - Bouraný objekt



SO02 - Bytový dům Václavská 15



Hranice řešeného prostoru



Hranice dotčené parcely

Veškerá práva vyhrazena. Tento výkres je duševním vlastnictvím firmy TOLZA, spol. s r. o.

Investor: Statutární město Brno, městská část Brno - Střed, Dominikánská 2, 601 69 Brno

**TOLZA**

Stupeň: Dokumentace provádění stavby

Index:

Číslo paré:

TOLZA, spol. s r. o.

Architekt:

Zodp. projektant:  
Ing. arch. J. Gerö

Kontroloval:  
Ing. T. Surý

Vypracoval:  
Ing. T. Surý

Kaštanová 64, 620 00 Brno  
e-mail: info@tolza.cz

Zakázka:

Rekonstrukce bytového domu, Václavská  
Václavská 31/15, 603 00 Brno

Číslo zakázky:

495

Objekt:

C. Situační výkresy

Datum:

Říjen 2016

Měřítko:

1:500

Obsah:

Situace - Katastrální mapa

Číslo výkresu:

C.2.

Název souboru: C. Situační výkresy.dwg